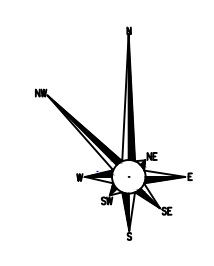
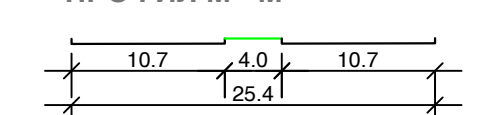


ДЕТАЛЕН УРБАНИСТИЧКИ ПЛАН ЗА ИНДУСТРИСКА ЗОНА ЈУГ, К.О. СВЕТИ НИКОЛЕ, ОПШТИНА СВЕТИ НИКОЛЕ

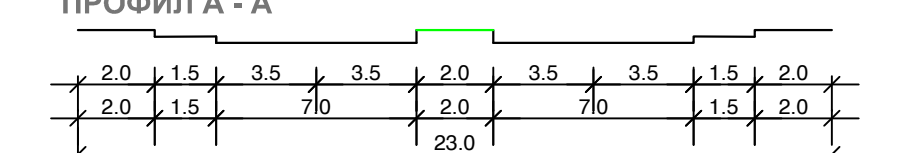


- ЛЕГЕНДА**
- ГРАНИЦА НА ПЛАНСКИ ОБЛАТ
 - ГРАНИЦА НА БЛОК
 - ГРАНИЦА НА ГРАДЕЖНА ПАРЦЕЛА
 - 1,2...** НУМЕРАЦИЈА НА ПАРЦЕЛА
 - РЕГУЛАЦИОНА ЛИНИЈА
 - ГРАДЕЖНА ЛИНИЈА
 - ПОДМАШИ ЗА ГРАДБА ЗА КОМПЛЕКСНИ КЛАСИ НА НАМЕНА Д3 (ПОЛ И РЕКРЕАЦИЈА) И Д4 (ПОВИШИ КОМПЛЕКСНИ И ДОМАЌИ НАМЕНИ) И Д5 (ПОСРЕДНО КОМПЛЕКСНИ И ДОМАЌИ НАМЕНИ) И Д6 (ПРОСТАТОРНИ ПРОСТОРИ)
 - ПОДМАШИ ЗА ГРАДБА ЗА КОМПЛЕКСНИ КЛАСИ НА НАМЕНА В5 (ПРОСИ ИНТЕРЕСИ) - (ОСТАТ) И Д7 (ПОСРЕДНО КОМПЛЕКСНИ И ДОМАЌИ НАМЕНИ) И Д8 (ПРОСТАТОРНИ ПРОСТОРИ)
 - Г - ПРОИЗВОДСТВО, ДИСТРИБУЦИЈА И СЕРВИСИ
 - Г2 - ЛЕСНА ИНДУСТРИЈА
 - Д - ЗЕЛЕНИЛО И РЕКРЕАЦИЈА
 - Д1 - ПАРКОВСКО ЗЕЛЕНИЛО
 - Д2 - ЗАШТИТО ЗЕЛЕНИЛО
 - Д4 - МЕМОРИЈАЛНИ ПРОСТОРИ (ПРОБИШТА)
 - Е - ИНФРАСТРУКТУРА
 - Е2 - КОМУНАЛНА СУПРАСТРУКТУРА
 - ТРАНСФОРМАЦИЈА (ТС)
 - Е3 - НЕКОМПЛЕКСНА ИНФРАСТРУКТУРА (ПРОСТАТОРНИ ПРОСТОРИ)
 - Е1 - СООБРАЌАДНА ИНФРАСТРУКТУРА (СОБРАЌАДНИ ПРОСТАТОРИ, ТРАПЕДИ)
 - ЦЕЛОВАК Ф 1800 СО ЗАШТИТНА ЗОНА
 - ЖЕЛЕЗНИЦА СО ЗАШТИТНА ЗОНА
 - РЕГУЛИРАНО КОРИТО
 - ПРОФИЛ Р-Р


**ТРАНЗИТНА МАГИСТРАЛНА УЛИЦА
А1 (Новопроектирана - Свети Никола - Штип)**



**1. ГРАДСКИ МАГИСТРАЛНИ УЛИЦИ
ул "Новопроектирана 2"**



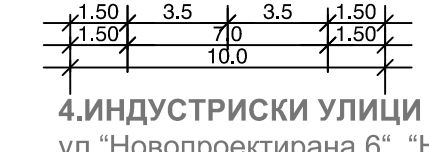
**ул "Маршал Тито"
ПРОФИЛ А1 - А1**



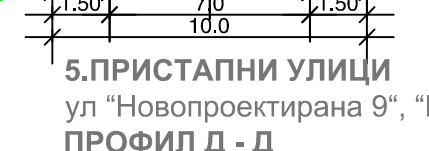
**2. СОВИРНИ УЛИЦИ
ул "Новопроектирана 1", ул "Новопроектирана 3"**



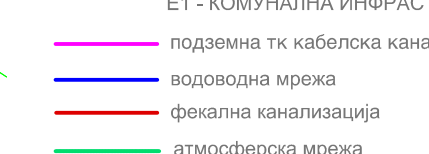
**3. СЕРВИСНИ УЛИЦИ
ул "Новопроектирана 4", "Новопроектирана 5" и
"Новопроектирана 7"**



**4. ИНДУСТРИСКИ УЛИЦИ
ул "Новопроектирана 6", "Новопроектирана 8",
ул "Новопроектирана 10" и "Новопроектирана 11"**



**5. ПРИСТАПНИ УЛИЦИ
ул "Новопроектирана 9", "Новопроектирана 12"**



- Е1 - КОМУНАЛНА ИНФРАСТРУКТУРА**
- подземна тн кабелска канализација
 - водоводна мрежа
 - фекална канализација
 - атмосферска мрежа
 - нисковолтни кабелски вод
 - средноволтни кабелски вод
 - средноволтни надземни вод со заштитна зона
 - дистрибуцион електро вод
- О** КОНТАКТНА ЗОНА
- ЗАШТИТЕНИ АРХЕОЛОШКИ НАОГАЛИШТА
- НЕЗАШТИТНО ДОБРО

№	ИЗМЕНА	ОПИС	СТАТУС
1			
2			
3			
4			
5			
6			
7			
8			
9			
10			
11			
12			
13			
14			
15			
16			
17			
18			
19			
20			
21			
22			
23			
24			
25			
26			
27			
28			
29			
30			
31			
32			
33			
34			
35			
36			
37			
38			
39			
40			
41			
42			
43			
44			
45			
46			
47			
48			
49			
50			
51			
52			
53			
54			
55			
56			
57			
58			
59			
60			
61			
62			
63			
64			
65			
66			
67			
68			
69			
70			
71			
72			
73			
74			
75			
76			
77			
78			
79			
80			
81			
82			
83			
84			
85			
86			
87			
88			
89			
90			
91			
92			
93			
94			
95			
96			
97			
98			
99			
100			

№	ИЗМЕНА	ОПИС	СТАТУС
1			
2			
3			
4			
5			
6			
7			
8			
9			
10			
11			
12			
13			
14			
15			
16			
17			
18			
19			
20			
21			
22			
23			
24			
25			
26			
27			
28			
29			
30			
31			
32			
33			
34			
35			
36			
37			
38			
39			
40			
41			
42			
43			
44			
45			
46			
47			
48			
49			
50			
51			
52			
53			
54			
55			
56			
57			
58			
59			
60			
61			
62			
63			
64			
65			
66			
67			
68			
69			
70			
71			
72			
73			
74			
75			
76			
77			
78			
79			
80			
81			
82			
83			
84			
85			
86			
87			
88			
89			
90			
91			
92			
93			
94			
95			
96			
97			
98			
99			
100			

**СИНТЕЗЕН ПЛАН
ПЛАНСКА ДОКУМЕНТАЦИЈА**

ИЗДАВАЧ	ОПШТИНА СВЕТИ НИКОЛЕ
ПРОЕКТОР	ИНЖ. С. СТОЈАНОВИЌ
ПРОЕКЦИЈА	1:1000
СТАТУС	ПРОЈЕКЦИЈА
ЛОКАЦИЈА	К.О. СВЕТИ НИКОЛЕ
ЛИСТА	1 од 1
ПРОЈЕКЦИЈА	1:1000
СТАТУС	ПРОЈЕКЦИЈА
ЛОКАЦИЈА	К.О. СВЕТИ НИКОЛЕ
ЛИСТА	1 од 1