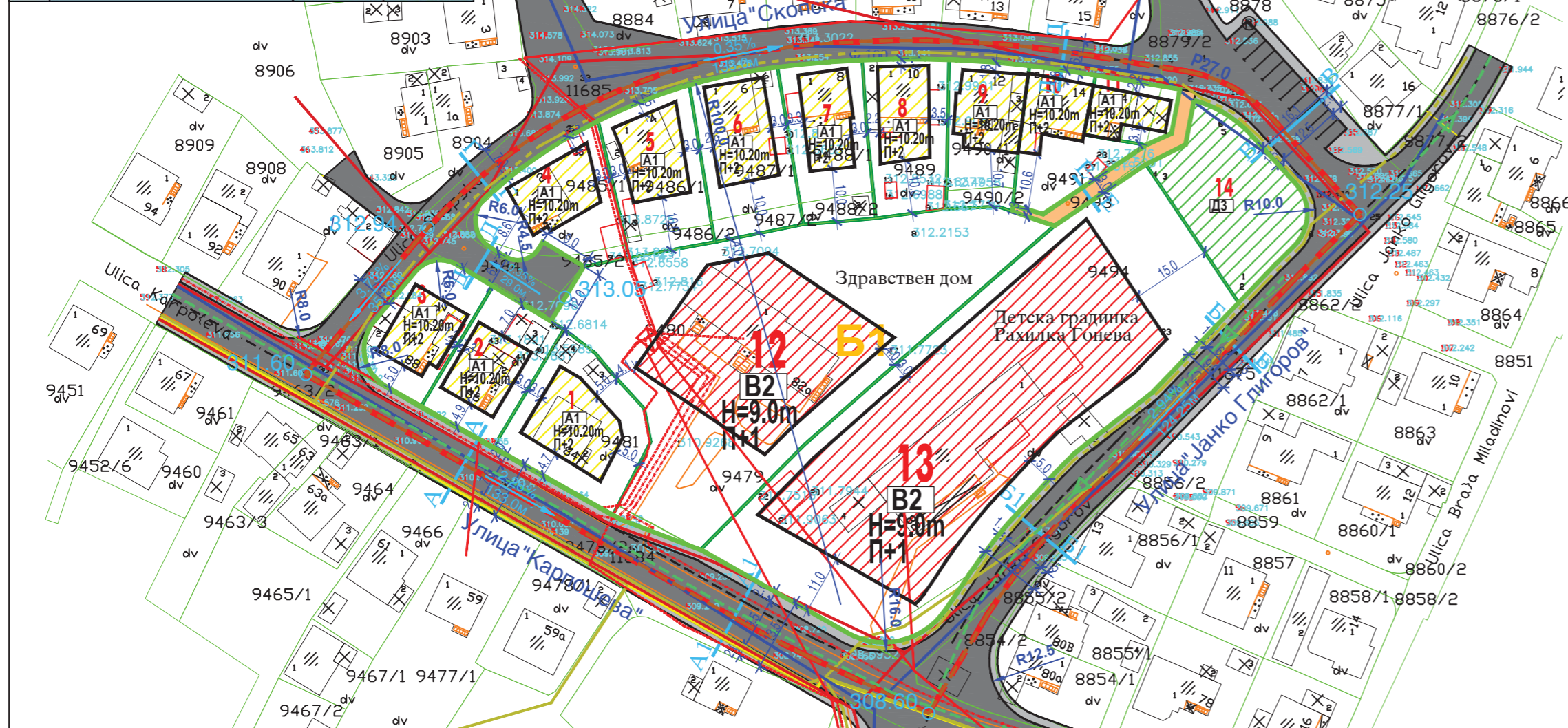


НУМЕРИЧКИ ПОДАТОЦИ

ДУП	ПОВРШИНИ	%
A1 домување во станбени куќи	0.46 ha	39.0%
B2 здравство и социјална заштита	0.66 ha	55.9%
ДЗ спорт и рекреација	0.06 ha	5.1%
ВКУПНО	1.18 ha	100.0%

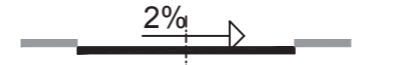

ДУП	СООБРАЌАЈНИ ПОВРШИНИ	%
СООБРАЌАЈНИЦИ	0.220 ha	79.1%
ТРОТОАР	0.046 ha	16.5%
ПЕШАЧКА УЛИЦА	0.012 ha	4.3%
ВКУПНО	0.278 ha	100.0%



НУМЕРИЧКИ ПОДАТОЦИ

НАМЕНА	ПОВРШИНА НА ПАРЦЕЛАТА	ПОВРШИНА НА ПАРЦЕЛАТА	ПОВРШИНА НА ПАРЦЕЛАТА	ПОВРШИНА НА ПАРЦЕЛАТА	ПОВРШИНА НА ПАРЦЕЛАТА	ПОВРШИНА НА ПАРЦЕЛАТА	ПОВРШИНА НА ПАРЦЕЛАТА	ПОВРШИНА НА ПАРЦЕЛАТА	ПОВРШИНА НА ПАРЦЕЛАТА	ПОВРШИНА НА ПАРЦЕЛАТА
A1	10.20m	81.00m	1.20m	665.90m ²	223.56m ²	870.08m ²	39.5%	1.19		
A1	10.20m	81.00m	1.20m	405.27m ²	159.63m ²	478.89m ²	39.4%	1.18		
A1	10.20m	81.00m	1.20m	373.81m ²	157.52m ²	472.56m ²	42.1%	1.26		
A1	10.20m	81.00m	1.20m	486.69m ²	198.20m ²	504.70m ²	34.9%	1.04		
A1	10.20m	81.00m	1.20m	486.08m ²	182.63m ²	547.89m ²	37.6%	1.13		
A1	10.20m	81.00m	1.20m	509.42m ²	210.76m ²	632.28m ²	41.4%	1.24		
A1	10.20m	81.00m	1.20m	439.04m ²	164.34m ²	493.02m ²	37.4%	1.12		
A1	10.20m	81.00m	1.20m	431.20m ²	167.21m ²	501.63m ²	38.8%	1.16		
A1	10.20m	81.00m	1.20m	375.22m ²	179.29m ²	537.87m ²	47.8%	1.43		
A1	10.20m	81.00m	1.20m	370.99m ²	145.90m ²	437.70m ²	39.3%	1.10		
A1	10.20m	81.00m	1.20m	176.33m ²	111.49m ²	334.47m ²	63.2%	1.90		
B2	9.0m	81.00m	1.20m	2913.56m ²	1002.40m ²	2004.80m ²	34.4%	0.89		
B2	9.0m	81.00m	1.20m	3092.27m ²	2168.35m ²	4336.70m ²	58.7%	1.17		
D3	1.20m	81.00m	1.20m	597.05m ²	-	-	-	-		
ВКУПНО				11822.81m²	5041.34m²	11953.27m²	42.8%	1.01		
ВКУПНО СООБРАЌАЈНИ ПОВРШИНИ				2772.92m²		1496.70m²				

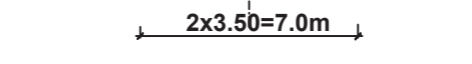
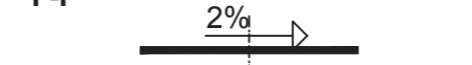
СЕРВИСНИ УЛИЦИ



СТАНБЕНИ УЛИЦИ



ПРИСТАПНИ УЛИЦИ



ИНФРАСТРУКТУРА:

- НАДЗЕМНА ЕН МРЕЖА
- ПОДЗЕМНА ЕН МРЕЖА
- ПОДЗЕМНА СН МРЕЖА
- ПОСТОЈНА ТЕЛЕКОМУНИКАЦИСКА МРЕЖА
- ПОСТОЈНА ВОДОВОДНА МРЕЖА
- ПОСТОЈНА ФЕКАЛНА МРЕЖА
- ПОСТОЈНА СН ТРАНССТАНИЦА
- ПЛАНИРАНА АТМОСФЕРСКА МРЕЖА
- ПЛАНИРАНА ТК ИНФРАСТРУКТУРА
- НИВЕЛМАН ПОДОЛЖЕН

Измена и дополна на ДУП за дел од У.Е.1 и 2 Плански опфат меѓу ул. "Скопска", "Карпошева" "Јанко Глигоров" Свети Николе 2019 - 2024 година

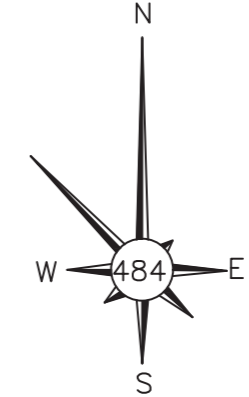
Граница на плански опфат 1.46 ха

- ЛЕГЕНДА
- ГРАНИЦА НА ПЛАНСКИ ОПФАТ
 - ГРАНИЦА НА УРБАН БЛОК
 - РЕГУЛАЦИОНА ЛИНИЈА
 - ГРАНИЦА НА ГРАДЕЖНА ПАРЦЕЛА
 - ПОВРШИНА ЗА ГРАДБА
 - НУМЕРАЦИЈА НА БЛОК
 - ЕЛЕМЕНТИ НА СООБРАЌАЈНА ОСКА НА СООБРАЌАЈНИЦИ
 - НУМЕРАЦИЈА НА ГРАДЕЖНА ПАРЦЕЛА
 - КЛАСИ НА НАМЕНА:
 - A ДОМУВАЊЕ
 - A1 ДОМУВАЊЕ ВО СТАНБЕНИ КУЌИ
 - B ЈАВНИ ИНСТИТУЦИИ
 - B2 ЗДРАВСТВО И СОЦИЈАЛНА ЗАШТИТА
 - D ЗЕЛЕНИЛО И РЕКРЕАЦИЈА
 - D3 СПОРТ И РЕКРЕАЦИЈА
 - СООБРАЌАЈНИ ПОВРШИНИ:
 - КОЛОВОЗ
 - ТРОТОАР
 - ПЕШАЧКА ПАТЕКА

ПЛАНСКА ДОКУМЕНТАЦИЈА

ПРЕДЛОГ ПЛАН

1:1000



ПЛАНЕРИС КУМАНОВО		содржина	СИНТЕЗЕН ПЛАН
планер	Илиевска Снежана д.и.а.	фаза	Предлог план
овластување бр.0048		нарчател	Општина Свети Николе
соработник	Калајџиска Меланија д.и.а.	план	ДУП на дел од У.Е.1 и 2 ул. "Карпошева", "Скопска"
управител	Илиевски Филип	размер	1:1000
		т.број	24/19
		дата	07.2019
		лист	05